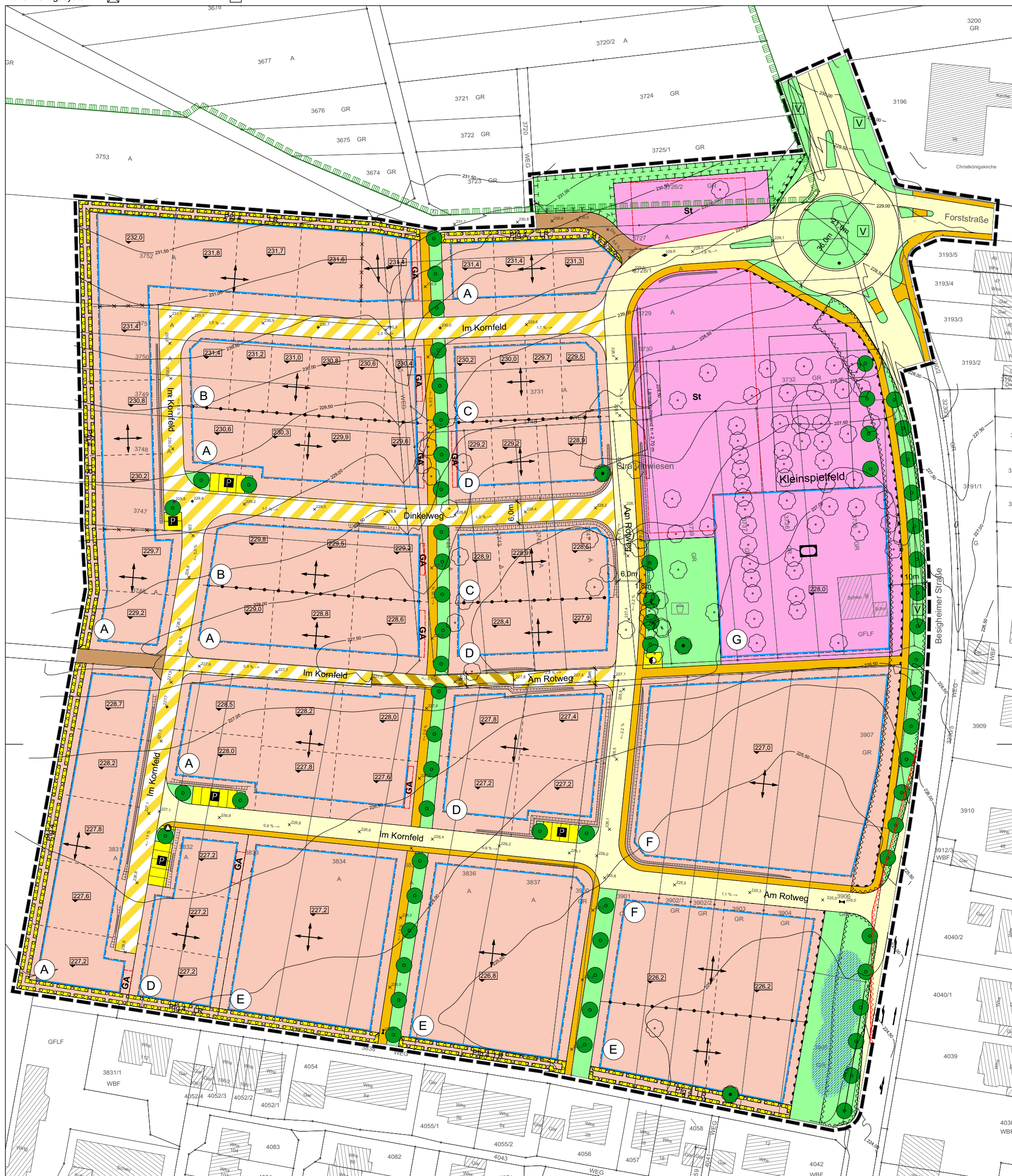
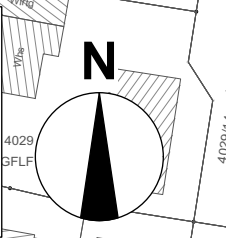


Lage Bezugssystem:  GK  UTM  
 Höhen Bezugssystem:  NN  NHN

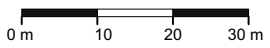


A	B	C	D	E	F	G
WA II	WA II	WA II	WA II	WA II	WA III	GBHmax:
0,4	0,4	0,4	0,4	0,4	0,4	siehe Textteil
$a_1$	$a_2$ $a_3$	$a_2$ $a_3$	$a_1$	$a_4$	$a_4$	---
SD 20 - 40° ZD / WD 10 - 22° FD / PD 0 - 10°	SD 20 - 40° ZD / WD 10 - 22° FD / PD 0 - 10°	FD / gD 0 - 10°	FD / gD 0 - 10°	FD / gD 0 - 10°	FD / gD 0 - 10°	FD / PD 0 - 10°



Kreis: Ludwigsburg  
 Gemeinde: Ingersheim  
 Gemarkung: Großingersheim

Projekt: 1919  
 Maßstab 1:1.000



# Bebauungsplan und örtliche Bauvorschriften

## "In den Beeten II"

Datum 13.04.2021

K M B